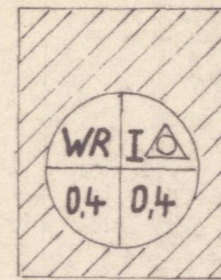


Legende



WR Reines Wohngebiet

I Anzahl der Vollgeschosse

△ Nur Einzel- und Doppelhäuser zulässig

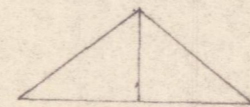
0,4 Grundflächenzahl

0,4 Geschossflächenzahl

— Grenze des Planungsbereichs

- - - Grenze des Änderungsbereiches

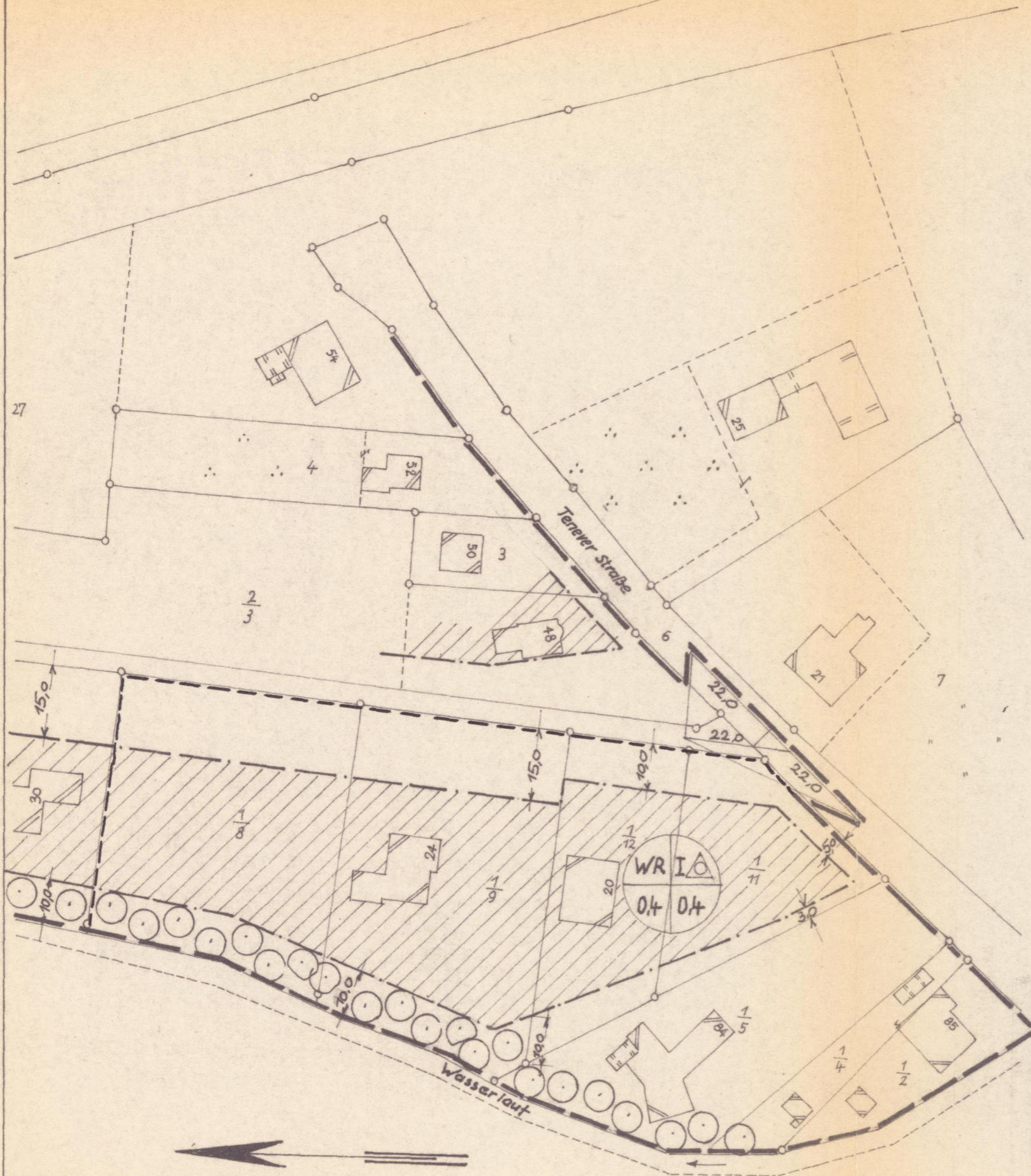
- · - · - Baugrenze



Sichtdreieck, von jeder Art Nutzung
über 0,80m Höhe über Oberkante
Straße freihalten.



vorh. Bäume



als Ergänzung nach § 10 BBauO
beschlossen am 23. 03. 1976

Gemeinde Oyten
Der Gemeindedirektor
In Vertretung:

GEMEINDE OYTEN

Jahr	Dat.	Zeich.	Bauvorhaben: A.Z.: 622-21/1	1 Blatt Nr.
bearb.	27.2.		2 vereinfachte Änderung des	
gez.	<i>Sy</i>		Bebauungsplanes Nr. 1 "Ander Teneverstr."	
gepr.			in der Ortschaft Meyerdamm in der	
Maßstab			Bauteil: Gemeinde Oyten	Oyten, den 28. 2. 1976 <i>Sy</i> Bauing. grad.
1: 1000				Oyten, den 2. 3. 1976 Der Gemeindedirektor <i>I.V. C...</i>
1:				
1:				