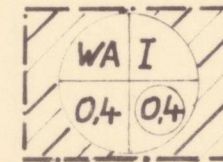


Deckblatt zum Bebauungsplan Nr. 14 „Grüne Kuhle“

Gemeinde Oyten · Landkreis Verden

1. vereinfachte Änderung


Legende




WA Allgemeines Wohngebiet
 I Zahl der Vollgeschosse
 0,4 Grundflächenzahl
 0,4 Geschosflächenzahl




Grenze des räumlichen Geltungsbereiches
des Bebauungsplanes



Grenze des Änderungsbereiches



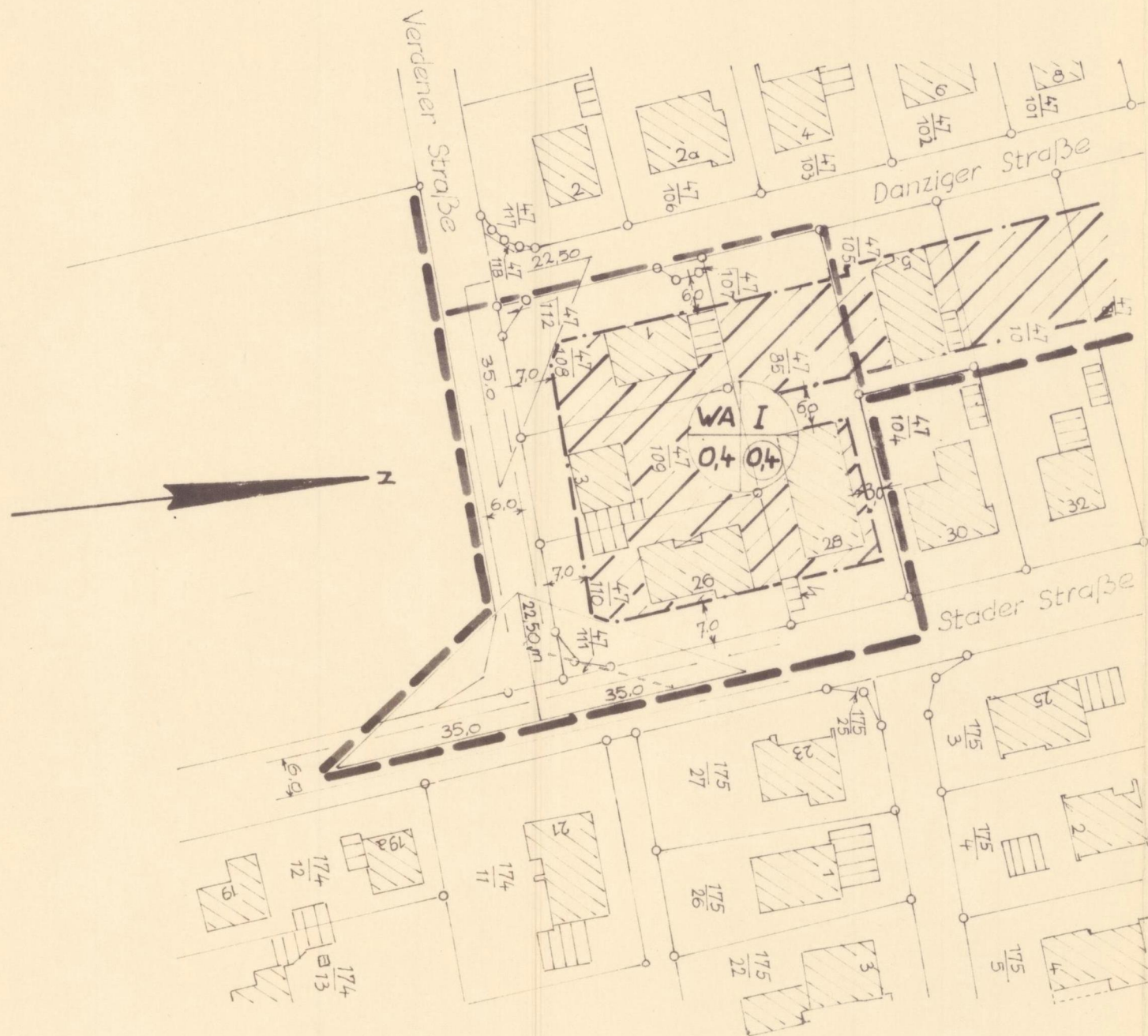
Baugrenze



Straßenverkehrsfläche mit Begrenzungslinien



Sichtdreieck von einer Bebauung und
Bepflanzung über 0,80m freizuhalten.



Gemeinde Oyten

Bauamt

Oyten, den 20.6.1979

Die Planänderung wurde als Satzung
am 06.11.79 beschlossen



[Signature]
Gemeindedirektor

Gem. Oyten Fl. 2 M. 1:1000